

«Использование онлайн-сервисов в работе с интерактивными картами мира»

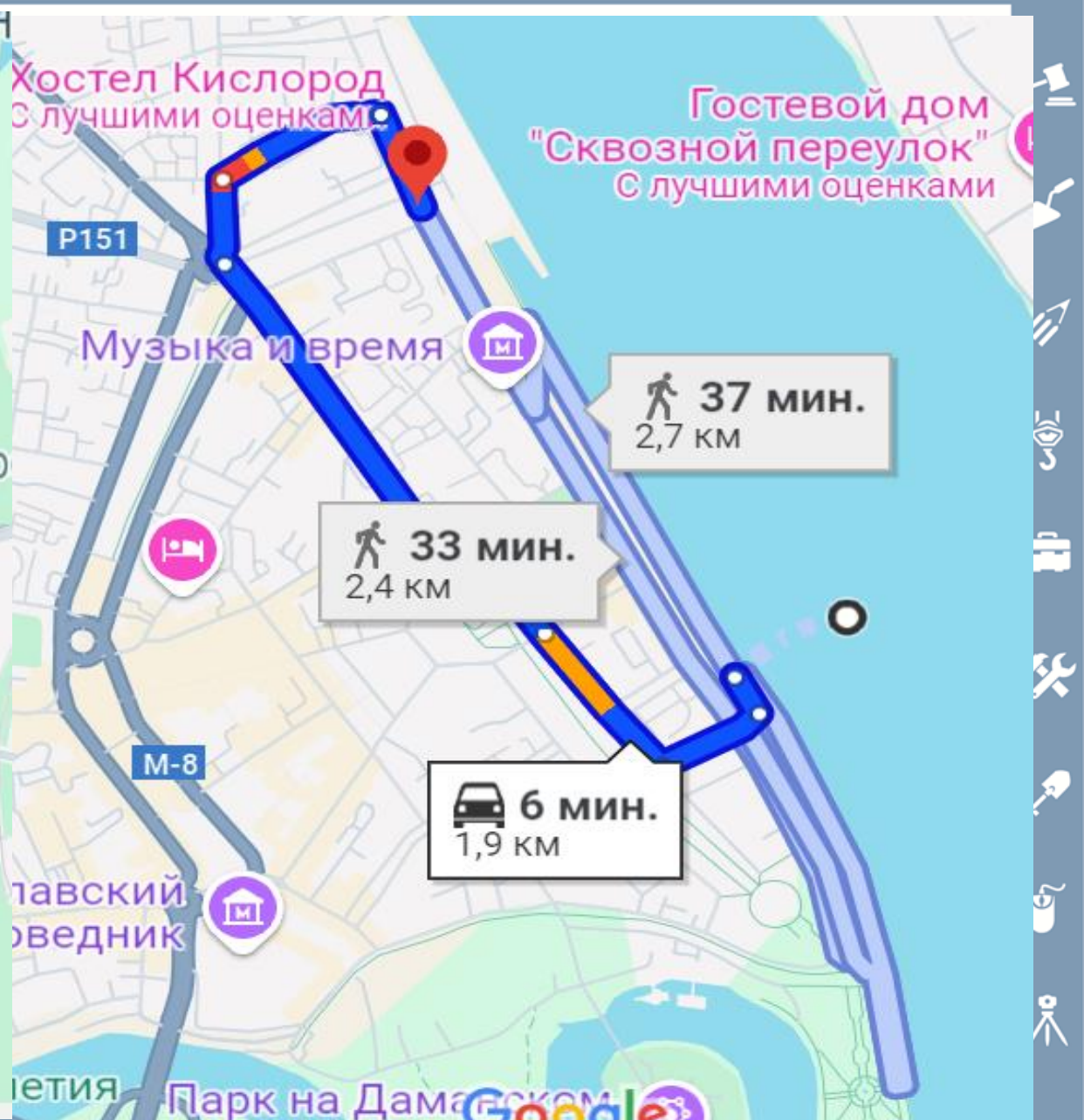
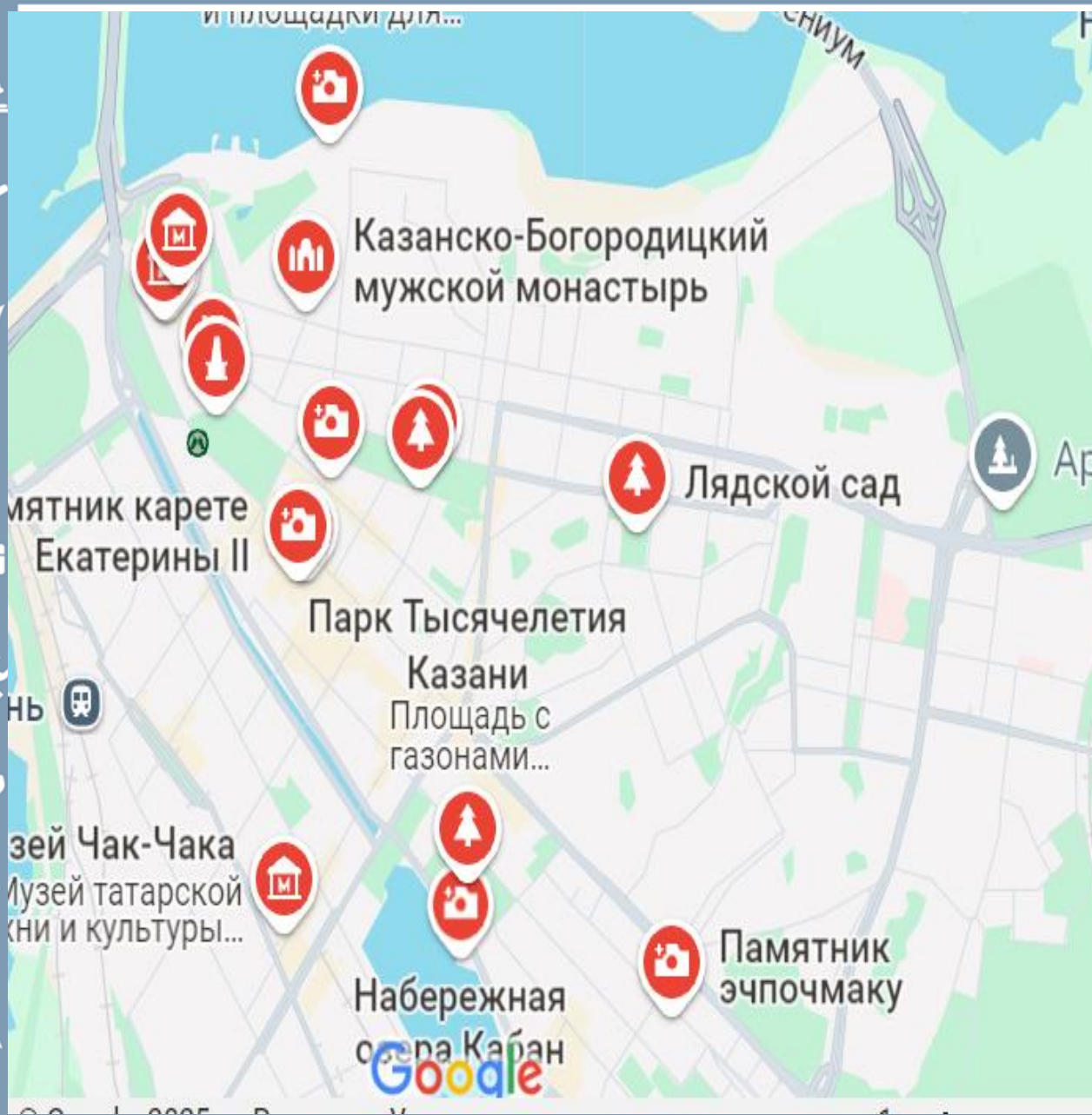
Преподаватель ЯГК Ю. И. Климова
10.01.2025

- *Карты* – это ключевой элемент визуализации на уроках географии.
- Но обычные глобусы и атласы давно уже не удовлетворяют интересов современных обучающихся, а их оформление оставляет желать лучшего

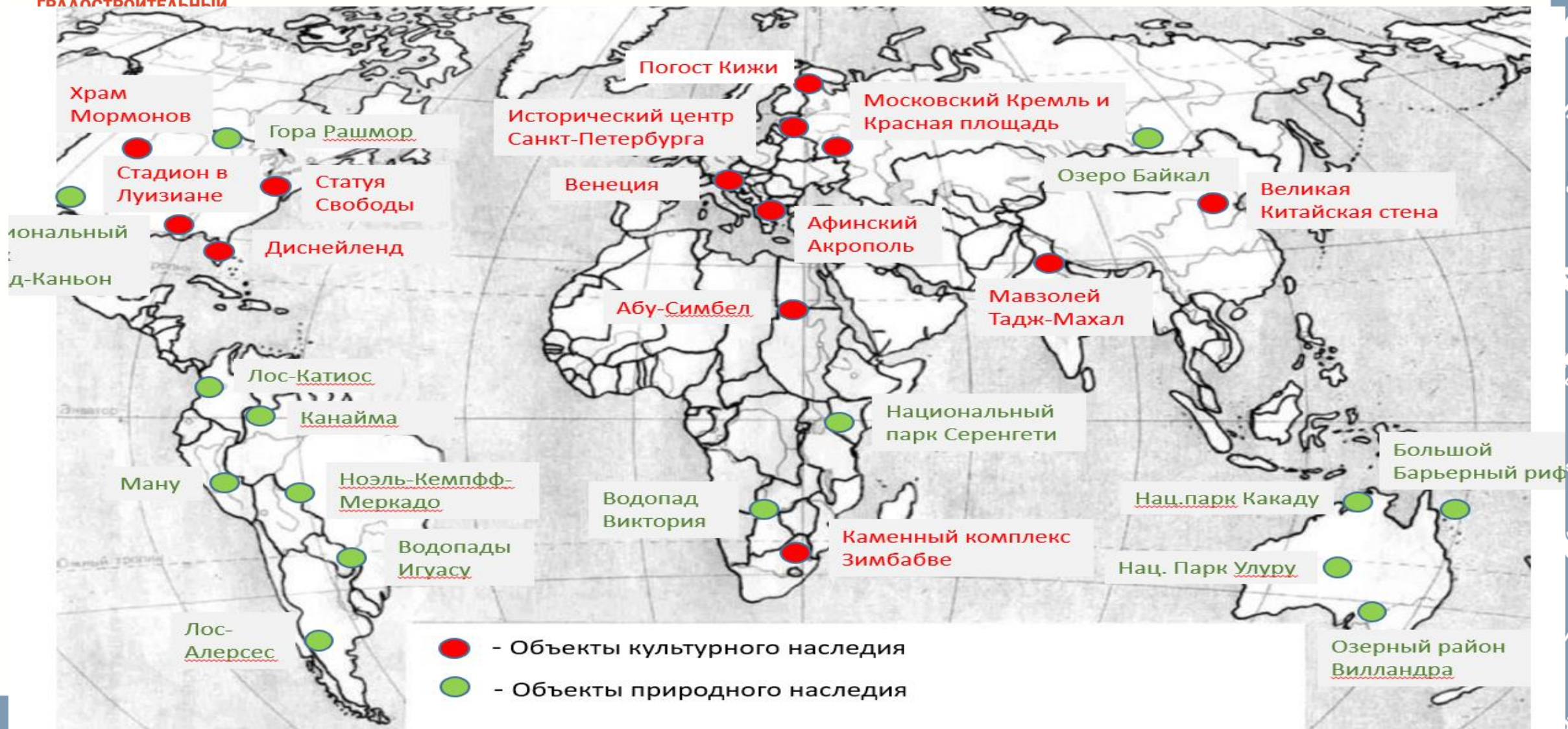


Платформа <https://www.google.com.mm/maps> позволяет:

- заниматься изучением расположением туристских достопримечательностей и оформлять контурные карты, в том числе и в электронном виде
- построить туристический маршрут и определять его протяженность
- для организации фронтальной работы с классом, так и для групповой и индивидуальной.
- позволяют существенно расширить возможности традиционных географических карт



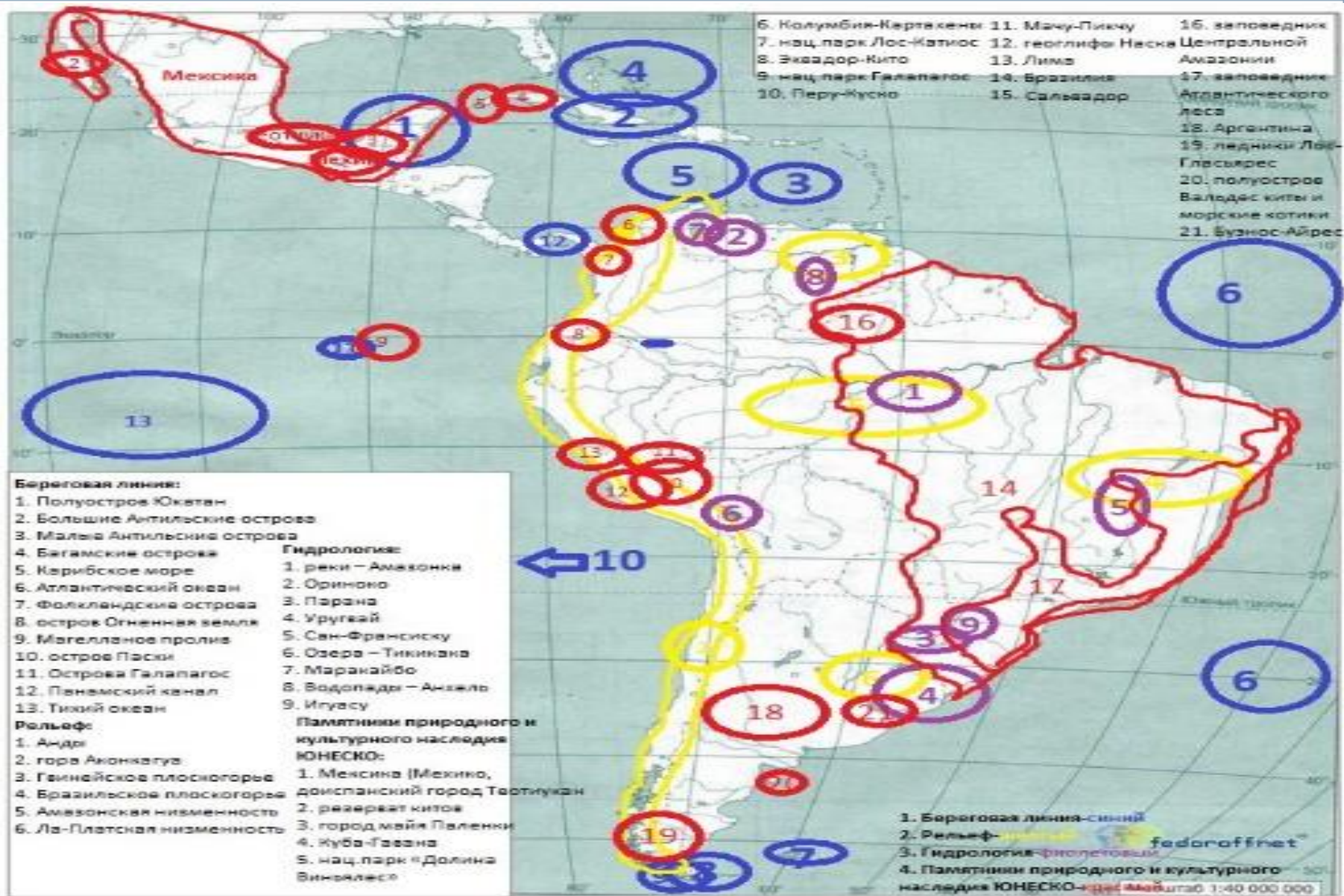
Контурная карта «Объекты ЮНЕСКО»





ЯРОСЛАВСКИЙ
ГРАДОСТРОИТЕЛЬНЫЙ
КОЛЛЕДЖ

Контурная карта Латинской Америки



Сервис Яндекс Формы forms.yandex.ru

ЯРОСЛАВСКИЙ
ГРАДОСТРОИТЕЛЬНЫЙ
КОЛЛЕДЖ

Выберите шаблон для новой формы

+

С чистого листа
Форма без заданных полей

😊

Форма обратной связи
Простая форма для отправки сообщений

🎤

Анкета
Форма для проведения опросов

📁

Заявы
Форм остави услуги

Как выглядит шаблон

В конструкторе

У пользователя

- Короткий текст
- Длинный текст
- Текст без вопроса
- Один вариант
- Несколько вариантов

Страница 1

МОЖНО ИСПОЛЬЗОВАТЬ ДЛЯ:

- сбора заявок, заказов, обратной связи,
- онлайн-опросов,
- голосований,
- анкет,
- регистрации на мероприятиях.

Этнографический диктант по Ярославской области

- <https://forms.yandex.ru/u/674dd5c090fa7ba7e624c866/>

* Одним из промыслов на Ярославской земле, потеснивших гончарное производство, стал «кузнецкий фарфор». В каком селе ярославской губернии размещался центр «фарфоровой империи» Кузнецовых?



Бурмакино

Великое

Песочное

Далее

Платформа <https://www.thetruesize.com>
позволяет:

- показать, как школьные атласы искажают реальные размеры стран
- при помощи проекта True Size наглядно можно увидеть, как выглядит наша планета на самом деле
- сравнить все страны мира и, таким образом, узнать их истинные размеры
- в поиске выбираете нужную страну, на карте граница страны выделяется цветным контуром





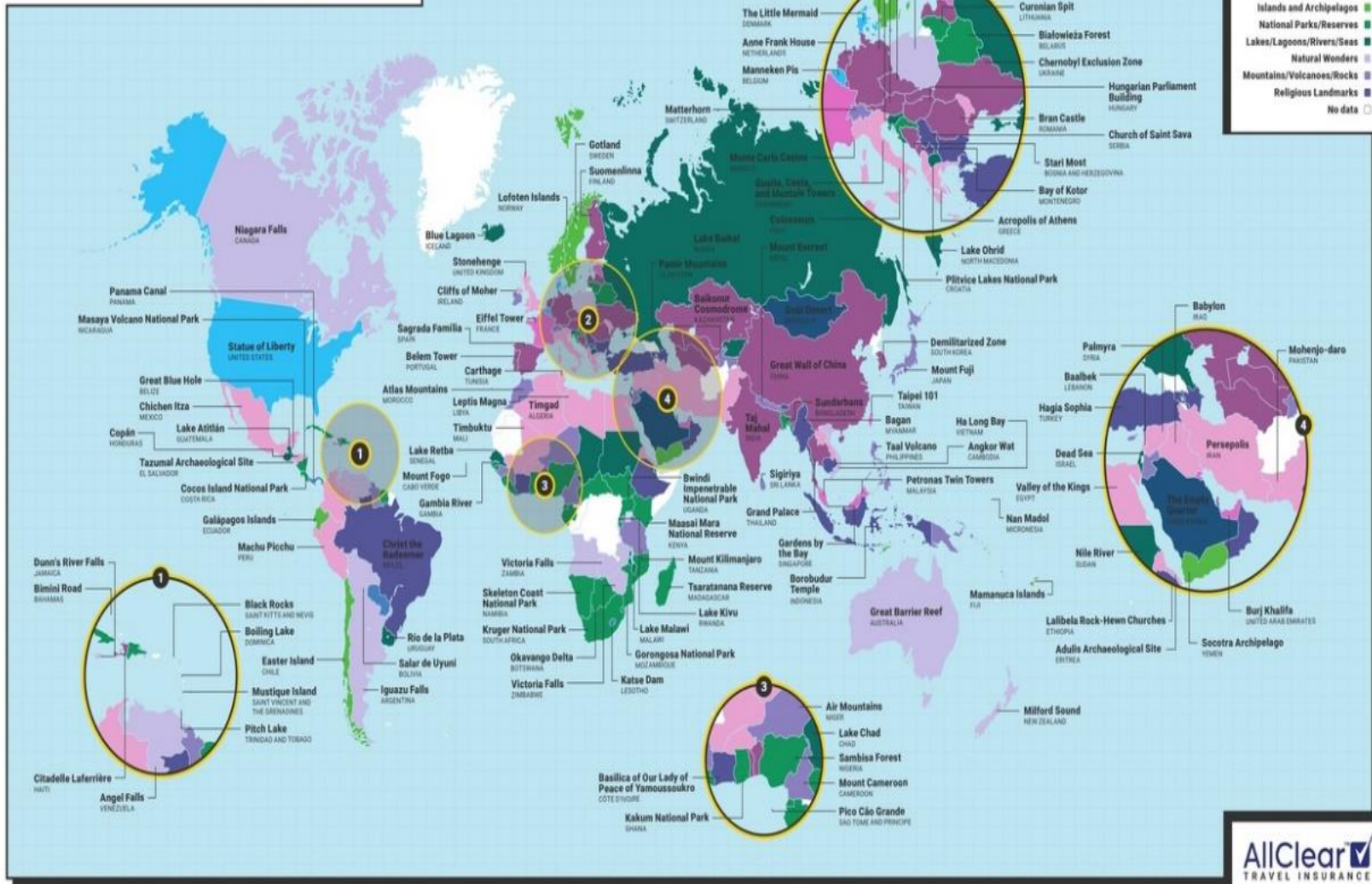
Сова-на-Глобусе [vk.com owl on glo](http://vk.com/owl_on_glo)



- Позволяет познакомиться:
- с необычными географическими картами различной тематики
- геошутками
- терминологией и номенклатурой
- задачами и ребусами

The World's Wonders

The most Wikipedia-ed landmark in (nearly) every country in the world



- Statues/Monuments
- Dams/Canals
- Deserts
- Ancient Structure/Ruins
- Modern Architectural Sites
- Cultural/Historical Sites
- Islands and Archipelagos
- National Parks/Reserves
- Lakes/Rivers/Seas
- Natural Wonders
- Mountains/Volcanoes/Rocks
- Religious Landmarks
- No data

Памятники / Монументы

Плотины / Каналы

Пустыни

Древние сооружения

Памятники современной архитектуры

Культурные достопримечательности

Острова и архипелаги

Национальные парки / Заповедники

Озера / Реки / Моря

Чудеса природы

Горы / Вулканы

Религиозные достопримечательности

Нет данных





4



5



7




8



Задачи

- 4-5: связующее звено - "водопад": на южно-родезийской марке изображен водопад, известный как Моси-оа-Тунья ("гремящая вода");
- в 1885 году шотландским путешественником Ливингстоном ему было дано название в честь британской королевы Виктории.



Кофе: основные виды и регионы культивации

Распределение производства кофе



Различия между робустой и арабикой

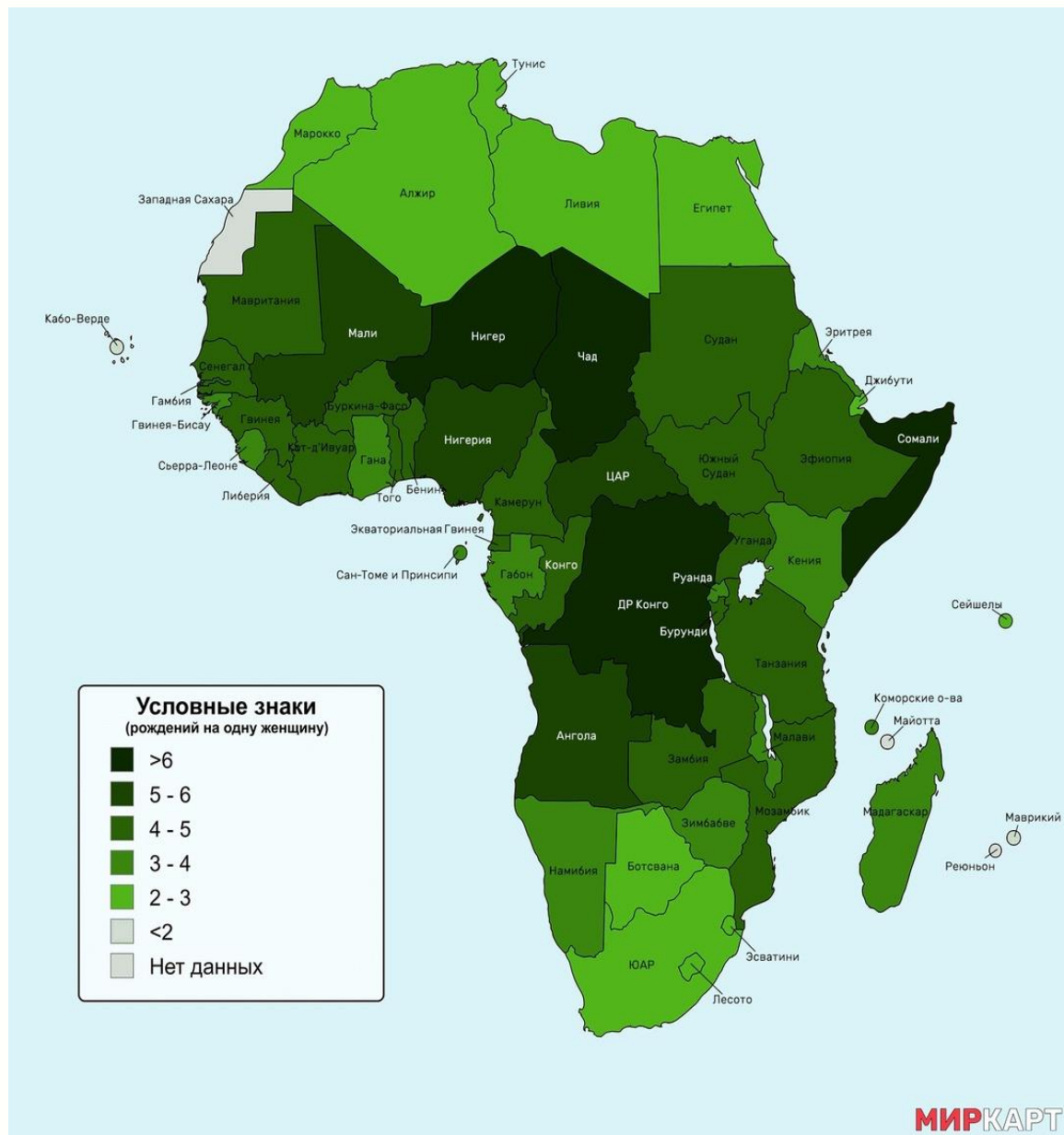


«Десятка» производителей кофе (в зернах), в тоннах



* - Средняя стоимость на мировом рынке в августе 2009 по данным Международной ассоциации кофе

- Позволяет: найти актуальная информация по географию
- помогает сделать урок более продуктивным и интересным
- использовать интерактивный атлас религий и национальностей России



- Суммарный коэффициент рождаемости и Коэффициент младенческой смертности в странах Африки (2022 г.)
Источники миркарт.рф
миркарт.рф | [мир географических карт](http://миркарт.рф)

<https://countrysimeters.info/ru/World>

Счетчик населения мира

Счетчик населения России

146 209 416	Численность населения
67 720 359	Численность мужского населения (46.3%)
78 489 057	Численность женского населения (53.7%)
202 674	Рождено в этом году
4 123	Рождено сегодня
221 012	Умерло в этом году
4 496	Умерло сегодня
24 876	Мигрировало в этом году
506	Мигрировало сегодня
6 538	Рост численности населения в этом году
133	Рост численности населения сегодня

09-02-2025 18:26:05

- Позволяет: показать динамику изменения численности населения и иных демографических и социальных процессов в любой из стран мира в режиме онлайн
- определить естественный прирост, рождаемость и смертность
- сравнить население разных стран

Счетчик населения Земли

8 261 821 974	Численность населения
4 168 545 173	Численность мужского населения (50.5%)
4 093 276 801	Численность женского населения (49.5%)
16 941 665	Рождено в этом году
307 725	Рождено сегодня
6 618 467	Умерло в этом году
120 216	Умерло сегодня
0	Мигрировало в этом году
0	Мигрировало сегодня
10 323 198	Рост численности населения в этом году
187 508	Рост численности населения сегодня

09-02-2025 18:18:57

Выберите страну

Содержание

- [1. Топ-5 причин смертности в мире](#)
- [2. **Счетчик населения Земли**](#)
- [3. Список самых густонаселённых стран](#)
- [4. Население Земли в 2025 году](#)
- [5. Демография Земли в 2024 году](#)
- [6. Плотность населения Земли](#)
- [7. Мировые религии](#)
- [8. **Общемировая продолжительность жизни**](#)
- [9. Грамотность мирового населения](#)
- [10. История населения Земли](#)
- [11. Прогноз численности населения](#)

Топ-5 причин смертности в мире

	сегодня	В текущем году
Идет загрузка . . .	Ишемическая болезнь сердца 15.51 %	Идет загрузка . . .
Идет загрузка . . .	Инсульт 11.06 %	Идет загрузка . . .
Идет загрузка . . .	Острые инфекции нижних дыхательных путей 5.65 %	Идет загрузка . . .